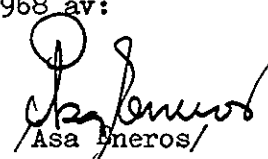
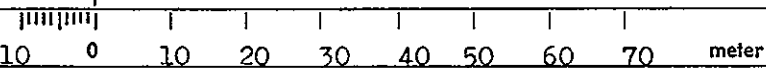


KARTA		Org. enhet	H 5	Dnr	27/66
rörande avstyckning från fastigheten		Upprättad år 1968 av:			
3/128 mtl R A N S T A D 3:2		 Asa Eneros/ Lantmätare.			
Socken	Högby	Kommun	Ölands Åkerbo		
Län	Kalmar	Skala			

Beskrivning


Beteckning å kartan Areal BEMÖTE R N:r  
 ägoslag m m

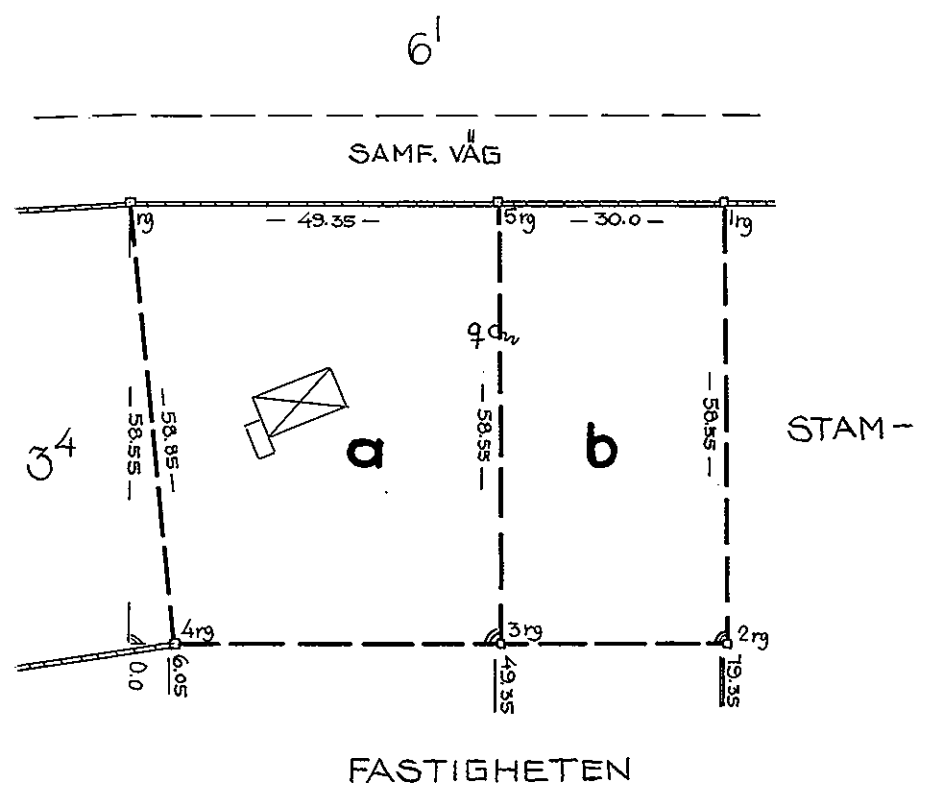
- a tomt, avrösn.jord 2710 kvm 3:8
- b " " 1755 kvm 3:9

Servitut: Såväl området litt. a som området litt. b äger rätt att hämta vatten i brunnen litt. q, jämte rätt att draga täckt ledning från brunnen till tomten.

Nyttillkomna gränser: sträckorna 1-2-3-4, 3-5.

§. 55.2. År 19.66. den .. ..  
 blev å denna karta angivna avstyckning av överlantmätaren i Kalmar län fastställd, betygar

På ämbetets vägnar:  




1124

44.534,535.  
 del. S.  
 1972

Mätning	Koord ber	Areal ber	Kartering	Rifning
64.5		6.2.5	6.1.5	
Signum:				

Lantmäteriet BI 0337. 20000. 67. SRA 75661